

Komenda Powiatowa Państwowej Straży Pożarnej w Starachowicach

Informacja o działaniach w 2025 roku



Starachowice, kwiecień 2026 r.

I. Powiat starachowicki - charakterystyka i zagrożenia:

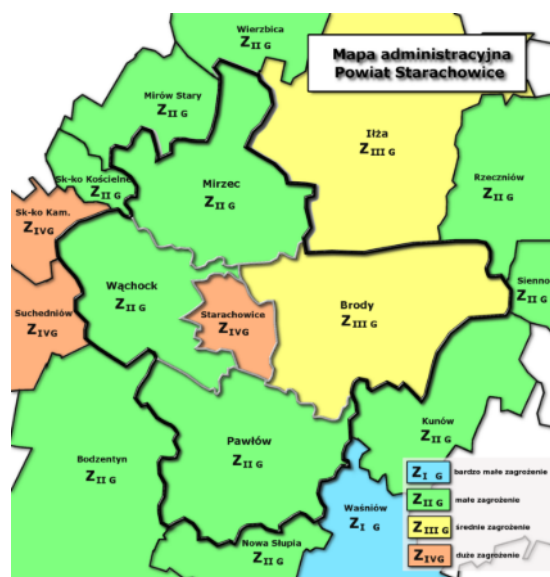
Na terenie powiatu starachowickiego mieszkają 82954 osoby¹. Powierzchnia powiatu wynosi 523,28 km².

Średnia gęstość zaludnienia powiatu wynosi 159 osób na 1 km².

Tabela nr 1: Liczba mieszkańców oraz powierzchnia poszczególnych gmin powiatu starachowickiego¹

Lp	miasto/gmina	Liczba mieszkańców	Powierzchnia (km ²)
1	miasto Starachowice	43883	31,83
2	miasto i gmina Wąchock	6 293	81,83
3	gmina Brody	10 065	161,25
4	gmina Mirzec	7 905	111,98
5	gmina Pawłów	14 808	137,39
Łącznie		82954	523,28

Stolicą powiatu jest miasto Starachowice. W skład powiatu wchodzi: miasto Starachowice, miejsko – wiejska gmina Wąchock oraz 3 gminy wiejskie: **Brody**, **Mirzec**, **Pawłów**.



Rysunek 1 - Granice gmin powiatu starachowickiego oraz gmin sąsiednich

¹dane Głównego Urzędu Statystycznego na dzień 31.12.2019 r.

Na terenie poszczególnych gmin w budownictwie dominuje zabudowa luźna (z wyjątkiem centralnej części miast Starachowice i Wąchock, gdzie w najstarszych dzielnicach przeważa zabudowa pierzejowa). Konstrukcje budynków są w przeważającej większości niepalne. Obiekty wykonane z materiałów palnych stanowią niewielką ilość (mniej, niż 1 % ogółu).

Obiekty budowlane na terenie gminy:

Gmina Brody– 7483 budynki

Gmina Brody	
Budynki jednorodzinne	3475
Budynki wielorodzinne	10
Garáže	31
Budynki zamieszkania zbiorowego	3
Budynki biurowe	25
Budynki handlowo – usługowe	35
Budynki przemysłowe	46
Budynki magazynowe	42
Budynki gospodarstw rolnych	3740

Na terenie gminy Brody znajdują się jedynie obiekty niskie (do trzech kondygnacji nadziemnych) za wyjątkiem budynku produkcji bentonitu na terenie Zakładów Górniczo - Metalowych w Zębcu (średniowysoki budynek technologiczny produkcji bentonitu posiadający pięć kondygnacji).

1. Zakłady przemysłowe



Rysunek 2. Wizualizacja zasięgu oddziaływania amoniaku (wg parametru NDS) przy najbardziej niekorzystnym scenariuszu awarii przemysłowej (zakłady mięsne Animex SA – oddział Starachowice). Strefę wyznaczono przy pomocy programu Aloha.

W przypadku awarii związanej z wyciekiem amoniaku w zakładach mięsnych Animex o/Starachowice na podstawie symulacji w programie Aloha może wytworzyć się strefa oddziaływania amoniaku o zasięgu 800 m (stężenie NDS).

Tabela nr 2: Zakłady, które w przypadku awarii mogą stworzyć zagrożenie poza swoim terenem

Lp	Nazwa zakładu	Ilość amoniaku w instalacji chłodniczej (t)
1	Zakłady Mięsne „Animex” (dawny „Constar”)	39,35
2	Chłodnie „BioConcept Gardenia”	6,047

Na terenie gmin: Brody nie ma rozwiniętego przemysłu, który stwarzałby swoją działalnością poważne zagrożenie pożarowe bądź wystąpienia awarii przemysłowej. Produkcja przemysłowa ma znaczenie marginalne a jedynymi wyjątkami są: Zakłady Górniczo – Metalowe „Zębiec”.

2. Infrastruktura komunikacyjna.

Gazociągi:

Sieci gazowe wysokiego ciśnienia:

Gazociągi wysokiego ciśnienia (magistrale przesyłowe), którymi gaz tranzytowo jest przesyłany przez teren powiatu starachowickiego, znajdują się na terenie gmin: Brody, Starachowice i Wąchock. Średnie ciśnienie w tych gazociągach wynosi około 3 MPa.

Sieci gazowe średniego i niskiego ciśnienia znajdują się na terenie wszystkich gmin powiatu. Jedyne zróżnicowanie między gminami polega na tym, że na terenie gmin: **Brody**, Mirzec, Pawłów i Wąchock sieć średniego ciśnienia (około 0,2 – 0,3 MPa) jest dominującym rodzajem gazociągu. Odbiorcy gazu są zaopatrywani przez krótkie linie niskiego ciśnienia z reduktorami będącymi odgałęzieniem linii średniego ciśnienia.

Linie kolejowe:

Przez teren powiatu (gminy: Wąchock, Starachowice, Brody) przebiega linia kolejowa (węzeł Skarżysko – Kamienna – Stalowa Wola). Ze względu na zmniejszenie znaczenia transportu kolejowego natężenie ruchu jest względnie nieduże. Niemniej na linii kolejowej dokonuje się przewóz substancji niebezpiecznych (w chwili obecnej przewozy dokonywane są przez czterech przewoźników: CTL Logistics Sp. z o.o., PKP CARGO S.A. Wschodni Zakład Spółki, Zakład Inżynierii Kolejowej Leśkiewicz, Kosmała Spółka Jawna, PKN Orlen SA.).

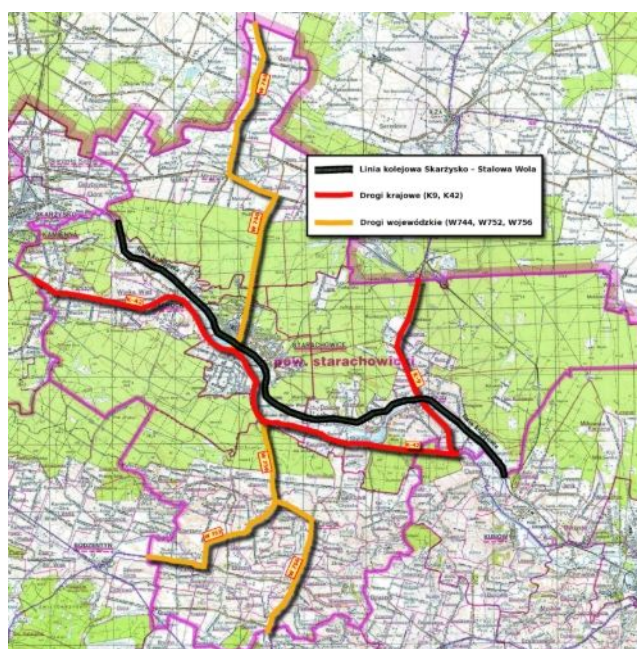
Tabela nr 3: Rodzaj i ilość substancji niebezpiecznych przewożonych koleją na terenie powiatu w ciągu roku

Przebieg trasy	Rodzaje towarów niebezpiecznych	Roczna ilość przewożonych towarów niebezpiecznych (tony lub m ³)
1	2	3
Łódź Fabryczna - Dębica (przez Skarżysko-Starachowice - Ostrowiec - Rozwadów) - trasa nr 25	Propan – butan	16 000
	Chlorek Winyłu	7 080
	Tlenek winyłu	58
	Amoniak	10 320
	Chlor	4 000
	Kwas azotowy	44
	Siarkowodór	560
	Akrylonitryl	680
produkty ropopochodne	349528 (w 226 składach całopociągowych)	

Drogi:

Na terenie powiatu znajdują się dwie drogi krajowe:

- K-42 biegnąca łącznie przez teren 4 województw na terenie powiatu starachowickiego przebiega przez gminy: Wąchock, Starachowice i Brody (w miejscowości Rudnik łączy się z drogą krajową K-9). Po drodze tej poruszają się pojazdy przewożące m.in. następujące substancje niebezpieczne:
 - amoniak (na trasie Zawiercie – Starachowice Zakłady Mięsne Animex) – 4000 kg rocznie,
 - kwas solny (na trasie Skarżysko – Kamienna - Starachowic) – 24 tony rocznie.
- K-9 prowadząca od Radomia do przejścia granicznego ze Słowacją w Barwinku. Na terenie powiatu starachowickiego trasa przecina z północy na południe gminę Brody. Na trasie tej odbywa się transport prochu strzelniczego (z Pionek do Sandomierza: około 135 kg rocznie)



Rysunek 2 - Linia kolejowa oraz drogi w powiecie

Na terenie powiatu funkcjonuje 31 stacji paliw płynnych i gazowych: gmina Brody: 4, gmina Mirzec: 3, gmina Pawłów: 6, miasto Starachowice: 14, gmina Wąchock: 4).

3. Lasy

Znaczną część terenu gminy (około 70 % powierzchni) zajmują obszary leśne (tereny leśne Nadleśnictwa Starachowice i Ostrowiec). Jak pokazują statystyki, najbardziej narażone na występowanie pożarów są tereny przyległe do terenów zamieszkałych oraz szlaków komunikacyjnych. W bezpośrednim sąsiedztwie wsi oraz przy drogach powstaje 90 % wszystkich pożarów na obszarach leśnych.

4. Zagrożenie powodziowe

Zagrożenie powodziowe na terenie gminy Brody wynika z charakteru rzeki Kamiennej, posiadającej cechy rzeki górskiej (w stosunkowo krótkim okresie czasu po opadach lub topnieniu śniegu rzeka przyjmuje do koryta znaczną ilość spływającej wody, co powoduje znaczne podniesienie stanu wód).

Rzeka Kamienna przepływając przez tereny powiatu starachowickiego posiada tylko jeden typowy zbiornik retencyjny zlokalizowany na terenie gminy Brody, który przy podwyższonym poziomie wody ma za zadanie przyjąć z koryta Kamiennej nadwyżkę wody i zmniejszyć wysokość fali powodziowej. Pojemność powodziowa zbiornika wynosi 0,875 mln m³ (całkowita pojemność akwenu, to 7,34 mln m³). Ilość napływającej wody w czasie wysokiego stanu Kamiennej we wrześniu 2010 roku dowodzi, iż parametry powodziowe zbiornika nie gwarantują bezpieczeństwa mieszkańcom ulokowanym poniżej zaporę. Na Kamiennej notowano przepływy na poziomie 160 m³. Maksymalny bezpieczny odpływ możliwy do osiągnięcia na zaporze w Brodach wynosi 105 m³. Obliczenia wskazują, iż rezerwa powodziowa zbiornika przy przepływie wody zanotowanym w 2010 roku wystarcza na niecałe 5 godzin - po tym czasie zostanie osiągnięty maksymalny poziom napełnienia zbiornika. Kluczem do zapewnienia bezpieczeństwa powodziowego jest odpowiednia polityka zarządcy zbiornika, który do tej pory udawał, iż potrafi gospodarować zasobami wodnymi w sposób umożliwiający przygotowanie się do powodzi (na podstawie stanu wody w górnym biegu Kamiennej oraz prognoz meteo możliwe jest wcześniejsze zmniejszenie poziomu wody i przygotowanie do przyjęcia fali powodziowej).

Urząd Gminy w Brodach przy przystępowaniu do opracowania planów zagospodarowania przestrzennego na terenach sąsiadujących z rzeką Kamienną musi brać pod uwagę możliwość sytuowania obiektów w kontekście zagrożenia powodziowego. Przy zgłaszaniu do wglądu projektów planów zagospodarowania przestrzennego tutejsza Komenda będzie wnikliwie analizować warunki mające wpływ na możliwość występowania tego typu zagrożeń.

II. Działalność kontrolno - rozpoznawcza

Czynności kontrolne

W roku 2025 funkcjonariusze Państwowej Straży Pożarnej w zakresie przestrzegania przepisów przeciwpożarowych przeprowadzili ogółem **75** kontroli w zakresie przestrzegania przepisów przeciwpożarowych, w tym: **51** podstawowe, **17** kontroli w związku z przekazaniem nowych obiektów do użytku i **7** sprawdzających.

Na terenie gminy Brody przeprowadzono ogółem **5 kontroli** w tym: 1 kontrola odbiorowa obiektu z zakresu bezpieczeństwa pożarowego, 2 kontrole terenów leśnych wynikające z harmonogramu rocznego planu pracy, 1 kontrola przestrzegania przepisów przeciwpożarowych, 1 kontrola w związku z koniecznością uzyskania opinii w zakresie bezpieczeństwa pożarowego.

Skontrolowano następujące budynki na terenie Gminy Brody:

- Budowa sieci wodociągowej, z hydrantami zewnętrznymi, w miejscowości Krynki ul. Apteczna, - **obiekt oddawany do użytkowania,**
- Kontrola obiektu Domu Pomocy Społecznej, ul. Wójtowska 62, Brody – **kontrola przestrzegania przepisów przeciwpożarowych,**
- Kontrola terenu w związku z wydaniem opinii dla imprezy masowej „Festyn pod Zaporą” w Brodach,
- **obszary leśne** – 2 kontrole (Nadleśnictwo Ostrowiec, Nadleśnictwo Starachowice).

Obszary Leśne

W kwietniu 2025 r. przeprowadzono czynności kontrolno-rozpoznawcze na terenach leśnych znajdujących się na terenie gminy Brody. Czynności kontrolno-rozpoznawcze

przeprowadzono na terenach leśnych 2 nadleśnictw: N-ctwa Starachowice – 11 leśnictw, N-ctwa Ostrowiec Św. – 2 leśnictwa.

W czynnościach kontrolno – rozpoznawczych realizowanych na terenie powiatu starachowickiego uczestniczyły podmioty prawnie zobowiązane do wykonywania pasów ppoż. w sąsiedztwie obiektów mogących stworzyć zagrożenie pożarowe dla lasu. Kwestia pasów ppoż dotyczyła obszarów leśnych przy liniach kolejowych administrowanych przez Polskie Koleje Państwowe (linia kolejowa Skarżysko – Kamienna – Ostrowiec Św.), które zostały wykonane zgodnie z wymogami określonymi w rozporządzeniu Ministra Transportu, Budownictwa i Gospodarki Morskiej z dnia 15 marca 2013 r. zmieniającego rozporządzenie w sprawie wymagań w zakresie odległości i warunków dopuszczających usytuowanie drzew i krzewów, elementów ochrony akustycznej i wykonywania robót ziemnych w sąsiedztwie linii kolejowej, a także sposobu urządzania i utrzymywania zasłon odśnieżnych oraz pasów przeciwpożarowych.

Ponadto w okresie wakacyjnym gdy zagrożenie pożarowe na terenach leśnych jest stosunkowo wysokie, przeprowadzono oględziny źródeł wody do celów ppoż w zakresie: lokalizacji, dostępu oraz aktualnego stanu, możliwości dojazdu oraz warunków poboru wody. Dokonano lustracji miejsc występowania pasów przeciwpożarowych oraz innych barier ograniczających możliwość rozprzestrzeniania się pożaru, obszarów szczególnie narażony na szybki rozwój pożaru, oględzin stanu wyposażenia baz sprzętu do gaszenia pożaru lasów. Wszystkie ww. czynności przeprowadzono we współpracy z pracownikami Lasów Państwowych.

Ogólnopolski Turniej Wiedzy pożarniczej

Przeprowadzono eliminacje gminne, miejsko-gminne i powiatowe Ogólnopolskiego Turnieju Wiedzy Pożarniczej „Młodzież zapobiega pożarom”. Łącznie w eliminacjach wzięło udział około 300 dzieci. Dnia 29 kwietnia 2025 roku na sali obrad Starostwa Powiatowego w Starachowicach odbyły się eliminacje powiatowe ogólnopolskiego turnieju wiedzy pożarniczej.

Konkurs przeprowadzono w trzech grupach wiekowych:

- grupa I – szkoły podstawowe – klasy I-IV,
- grupa II – szkoła podstawowa klasy V-VIII,
- grupa III – szkoły ponadpodstawowe

Zwycięzcy eliminacji powiatowych OTWP brali udział w eliminacjach wojewódzkich.

Instalacje fotowoltaiczne o mocy powyżej 6,5 kW

Wchodząca w życie dnia 19.09.2020 r. zmiana ustawy Prawo budowlane oraz niektórych innych ustaw (Dz.U. 2020 poz. 471) wprowadziła nowe obowiązki dla inwestorów, którzy decydują się na montaż instalacji fotowoltaicznej o mocy znamionowej powyżej 6,5 kW.

Zgodnie z art. 29 ust. 2 pkt. 16 ustawy Prawo budowlane nałożono obowiązek uzgodnienia projektu mikroinstalacji (instalacji fotowoltaicznej, której moc przekracza 6,5 kW), z rzeczoznawcą do spraw zabezpieczeń przeciwpożarowych pod względem zgodności z wymaganiami ochrony przeciwpożarowej. Jest to zmiana dość istotna, ponieważ do momentu nowelizacji prawa budowlanego budowa mikroinstalacji nie wymagała uzyskania decyzji o pozwoleniu na budowę oraz zgłoszenia, w związku z czym projekt instalacji sprowadzał się jedynie do schematu instalacji, służącego do zgłoszenia instalacji do zakładu energetycznego w celu przyłączenia instalacji i założenia licznika „dwukierunkowego”. O ile obowiązek uzyskania decyzji o pozwoleniu na budowę, jak i zgłoszenia nadal nie został wprowadzony, o tyle niezbędnym jest dla ww. instalacji opracowanie dokumentacji projektowej, stanowiącej przedmiot uzgodnienia. Ustawa, poza koniecznością uzgodnienia projektu w art. 56 ust. 1a, nakłada obowiązek zawiadomienia organów Państwowej Straży Pożarnej o zakończeniu wykonania instalacji fotowoltaicznej i planowanego przystąpienia do jej użytkowania.

W 2025 roku do Komendy Powiatowej Państwowej Straży Pożarnej w Starachowicach wpłynęło 10 zgłoszeń o mocy w zakresie 6,5-50 KW o zakończeniu wykonania instalacji fotowoltaicznej i planowanego przystąpienia do jej użytkowania z terenu Gminy Brody.

Obowiązek wyposażenia w czujki tlenku węgla i dymu

22 listopada 2024 r. w Dzienniku Ustaw pod poz. 1716 opublikowane zostało rozporządzenie Ministra Spraw Wewnętrznych **z dnia 21 listopada 2024 r.**

zmieniające rozporządzenie w sprawie ochrony przeciwpożarowej budynków, innych obiektów budowlanych i terenów. Rozporządzenie wprowadza obowiązek wyposażenia autonomicznych czujek dymu oraz tlenku węgla w następujących obiektach:

- **Pomieszczenia i lokale mieszkalne, w których świadczone są usługi hotelarskie** (tj. związane z krótkotrwałym, ogólnie dostępnym wynajmowaniem domów, mieszkań, pokoi, miejsc noclegowych etc.) należy wyposażyć w **autonomiczne czujki dymu oraz autonomiczne czujki tlenku węgla** możliwie szybko. **Termin wprowadzenia obowiązku zaplanowano na 30 czerwca 2026 r.**
- **W przypadku lokali mieszkalnych i ich pomieszczeń, w których odbywa się proces spalania paliwa stałego, ciekłego lub gazowego oraz użytkowanych jako takie lokale lub pomieszczenia** w dniu wejścia w życie rozporządzenia, **wymagania instalowania autonomicznych czujek dymu i autonomicznych czujek tlenku węgla** obowiązywać mają od **1 stycznia 2030 r.**
- W pozostałych przypadkach (nowo wznoszone budynki mieszkalne oraz pomieszczenia mieszkalne lub jednostki mieszkalne przeznaczone do świadczenia usług hotelarskich) obowiązki dotyczące instalowania autonomicznych czujek dymu i autonomicznych czujek tlenku węgla należy spełnić **po upływie 30 dni od dnia ogłoszenia rozporządzenia.**

Obiekty schronów i miejsc ukrycia

W 2025 r. Komenda Powiatowa Państwowej Straży Pożarnej wraz Powiatowym Inspektorem Nadzoru Budowlanego przeprowadziła sprawdzenie 43 obiektów budowlanych, albo ich części, które przed wejściem w życie ustawy z dnia 05.12.2024r. o ochronie ludności i obronie cywilnej (Dz. U. poz. 1907), pełniły funkcję budowli ochronnej, w szczególności stanowiły albo schron albo ukrycie. Obiekty takie mogą zostać uznane za obiekty zbiorowej ochrony, oraz mogą stanowić podstawowy element systemu ochrony ludności i zostać wykorzystane w sytuacjach zagrożenia, takich jak ekstremalne zjawiska pogodowe, awarie infrastruktury czy inne zdarzenia

wymagające chwilowego schronienia mieszkańców. Strażacy Komendy Powiatowej PSP w Starachowicach w grudniu br. weryfikowali obiekty do tymczasowego ukrycia, które zostały oznaczone jako punkty schronienia w sytuacji zagrożenia. Dane te dostępne są od 23 grudnia 2025 roku na stronie [www https://gdziesieukryc.pl/](https://gdziesieukryc.pl/).

Aplikacja Gdzie się ukryć

„**Gdzie się ukryć**” to **nowoczesne i przyjazne narzędzie**, które może posiadać każdy obywatel. Zostało zaprojektowana z myślą o **prostocie i skuteczności**: wystarczy telefon komórkowy typu smartfon by w sytuacji nagłego zagrożenia – np. bardzo silnego wiatru czy potencjalnych zagrożenie środkami napadu powietrznego – **szybko odnaleźć najbliższe Punkty Schronienia (PS)** oraz uruchomić nawigację na mapie. Co ważne, po wcześniejszym pobraniu danych aplikacja **działa również w trybie offline**.

Czym jest „Gdzie się ukryć” i czym są Punkty Schronienia?

„Gdzie się ukryć” zawiera informacje o **miejscach przydatnych do tymczasowego schronienia ludności. Punkty Schronienia** – to istniejące obiekty budowlane lub ich części, które **podnoszą bezpieczeństwo w chwili zagrożenia**. Takie jak **przejścia podziemne, tunele, stacje metra, garaże podziemne** i inne podobne miejsca. Nie są to nowe budowle – aplikacja **wykorzystuje infrastrukturę, która już istnieje**.

Obecnie w rejestrze znajduje się **około 70 tys. obiektów**. Liczba ta może się zmieniać w toku weryfikacji oraz dalszego wprowadzania informacji przez **upoważnione organy i podmioty ochrony ludności**.



ZADANIE APLIKACJI PUNKTY SCHRONIENIA

Aplikacja pokazuje **najbliższe punkty schronienia (PS)**, które są istniejącymi obiektami budowlanymi lub ich częściami.

Punkty schronienia to nie nowa infrastruktura. To mądre wykorzystanie tej, którą już mamy.

Punkty schronienia uwzględnione w aplikacji:

- przejścia podziemne i tunele piesze lub komunikacyjne;
- stacje metra i węzły przesiadkowe z kondygnacjami podziemnymi;
- garaże podziemne;
- piwnice.

12. Poradnik Bezpieczeństwa

„Poradnik Bezpieczeństwa” to inicjatywa rządowa, której celem jest **przygotowanie obywateli na różnorodne zagrożenia** - od cyberataków i dezinformacji, przez klęski żywiołowe, po sytuacje militarne i kryzysy infrastrukturalne. Projekt podkreśla konieczność budowania odporności społecznej i świadomego reagowania w obliczu współczesnych wyzwań. Celem jest nie tylko zwiększenie bezpieczeństwa obywateli, ale też wzmacnianie wspólnoty, zaufania i solidarności w całym społeczeństwie.

Poradnik bezpieczeństwa

Przeczytaj, przećwicz i zachowaj!



III. Organizacja ochrony przeciwpożarowej

Organizacja i zadania związane z ochroną przeciwpożarową określone zostały w ustawach z dnia 24 sierpnia 1991 r. o ochronie przeciwpożarowej oraz ustawie z dnia 24 sierpnia 1991 r. o Państwowej Straży Pożarnej.

Ochrona przeciwpożarowa jest to ogół działań mających na celu ochronę życia, zdrowia i mienia przed pożarem, klęską żywiołową lub innym miejscowym zagrożeniem.

Działania te realizowane są poprzez:

- zapobieganie powstawaniu i rozprzestrzenianiu się pożaru, klęski żywiołowej lub innego miejscowego zagrożenia,
- zapewnienie sił i środków do likwidacji pożaru, klęski żywiołowej lub innego miejscowego zagrożenia,
- prowadzenie działań ratowniczych.

Nadzór nad realizacją ochrony przeciwpożarowej w powiecie sprawuje starosta. Organem wykonawczym starosty w zakresie bezpieczeństwa pożarowego jest komendant powiatowy Państwowej Straży Pożarnej, realizujący swoje zadania przy pomocy komendy powiatowej PSP.

W sprawach związanych z prawidłowym funkcjonowaniem systemu ochrony przeciwpożarowej powiatu komendant powiatowy PSP współpracuje z:

- ochotniczymi strażami pożarnymi,
- innymi służbami ratowniczymi (policja, pogotowia: ratunkowe, energetyczne, gazowe i inne).

Strukturę organizacyjną ochrony przeciwpożarowej na terenie powiatu, oprócz Komendy Powiatowej i Jednostki Ratowniczo-Gaśniczej PSP, tworzy 26 jednostek Ochotniczych Straży Pożarnych z czego w KSRG jest ich 15, natomiast poza KSRG 11. W poszczególnych miastach i gminach powiatu działają następujące jednostki organizacyjne ochrony przeciwpożarowej:

Jednostki OSP w gminach	
Brody	<p>OSP Brody</p> <p>OSP Krynki</p> <p>OSP Lubienia</p> <p>OSP Ruda</p> <p>OSP Styków</p>
Pawłów	<p>OSP Pawłów</p> <p>OSP Ambrożów</p> <p>OSP Kałków</p> <p>OSP Brzezie</p> <p>OSP Nieczulice</p> <p>OSP Radkowice</p> <p>OSP Tarczek</p> <p>OSP Pokrzywnica</p>
Mirzec	<p>OSP Mirzec</p> <p>OSP Tychów Stary</p> <p>OSP Ostrożanka</p> <p>OSP Gadka</p> <p>OSP Osiny</p> <p>OSP Jagodne</p> <p>OSP Trębowiec</p> <p>OSP Tychów Nowy</p>
Starachowice	OSP Starachowice os. Michałów
Wąchock	<p>OSP Wąchock</p> <p>OSP Wielka Wieś</p> <p>OSP Marcinków</p> <p>OSP Parszów</p>
* druk pogrubiony oznacza jednostkę należącą do KSRG	

Wiodąca rola w prowadzeniu działań ratowniczo - gaśniczych spoczywa na Jednostce Ratowniczo - Gaśniczej PSP w Starachowicach, na wyposażeniu, której znajdują się samochody gaśnicze, specjalne i sprzęt specjalistyczny do prowadzenia działań ratowniczych. Posiadany sprzęt pozwala na skuteczne prowadzenie akcji ratowniczych związanych z:

- gaszeniem i likwidacją pożarów
- wydobywaniem ofiar wypadków drogowych
- usuwaniem skutków wypadków drogowych
- ewakuacją ludzi i mienia
- prowadzeniem działań z zakresu ratownictwa chemiczno - ekologicznego.

Jednostki OSP posiadają sprzęt typowo gaśniczy a 17 z nich (wszystkie jednostki należące do KSRG oraz OSP Parszów i OSP Marcinków) zostały wyposażone w sprzęt hydrauliczny do prowadzenia działań w zakresie ratownictwa drogowego. Dodatkowo część jednostek OSP na terenie powiatu starachowickiego posiada następujące specjalizacje:

1. Ratownictwo techniczne: **OSP Brody**, OSP Tychów Stary, OSP Pawłów, OSP Starachowice os. Michałów, OSP Wąchock, OSP Wielka Wieś
2. Ratownictwo wodne: **OSP Brody**, OSP Pawłów, OSP Wielka Wieś.

1. Kontrole i nadzór operacyjny nad funkcjonowaniem KSRG

Komenda Powiatowa PSP w roku 2025 w ramach współpracy i nadzoru nad funkcjonowaniem jednostek OSP z KSRG prowadziła następujące działania:

- funkcjonariusze przeprowadzili 14 inspekcji operacyjno - technicznych jednostek OSP włączonych do KSRG,
- sporządzała wnioski o dofinansowanie utrzymania gotowości bojowej jednostek OSP z KSRG,
- koordynowała ćwiczenia powiatowe,
- prowadziła przeglądy stanu technicznego pojazdów, sprzętu silnikowego, zaplecza oraz warunków bhp w jednostkach OSP z KSRG.

2. Szkolenia dla strażaków ratowników OSP

Z przeprowadzonej analizy wyszkolenia oraz potrzeb szkoleniowych strażaków ratowników OSP przeprowadzono w 2025 roku następujące szkolenie dla strażaków ratowników OSP:

	Ilość przeszkolonych z jednostek OSP w KSRG	Ilość przeszkolonych z pozostałych jednostek	Ilość przeszkolonych z jednostek OSP do 18 roku życia	Ilość przeszkolonych ogółem	Termin
Szkolenie Kierujących Działaniem Ratowniczym OSP	13 Lubienia(1)	6 Ruda(1)	-	19	08-16.02 2025r.
Szkolenie podstawowe strażaka ratownika OSP	19 Brody (1) Krynki (2) Lubienia (1)	11 Ruda (1)	-	30	26.09 - 23.11 2025r.

3. Działania ratowniczo-gaśnicze jednostek ochrony przeciwpożarowej

W roku 2025 ilość występujących zdarzeń na terenie województwa świętokrzyskiego przedstawia poniższa tabela:

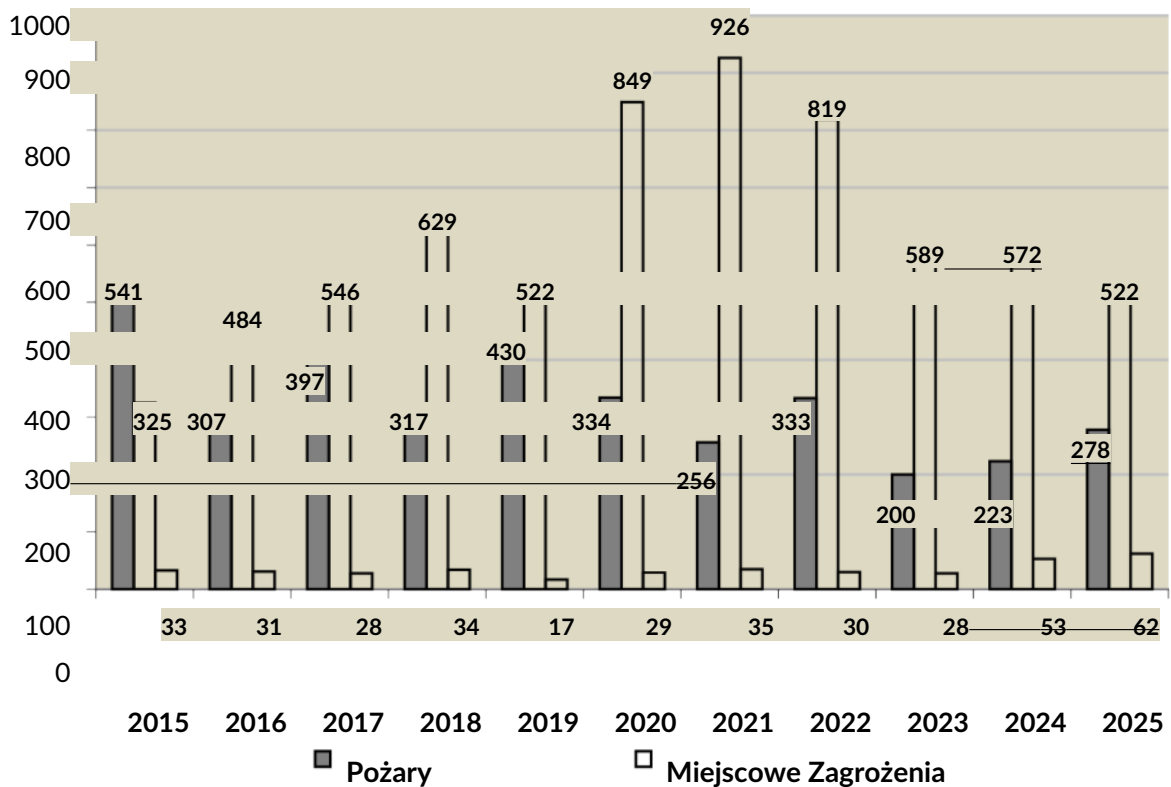
		Pożar (P)	Miejscowe zagrożenie (MZ)	Alarm fałszywy (AF)	OGÓŁEM
LP.	Podział administracyjny	RAZEM	RAZEM	RAZEM	
1.	ŚWIĘTOKRZYSKIE	5367	9669	1087	16123
2.	starachowicki	278	522	62	862

Jak wynika z powyższego jednostki ochrony przeciwpożarowej na terenie działania Komendy Powiatowej Państwowej Straży Pożarnej w Starachowicach w 2025 roku wyjeżdżały 862 razy do różnego rodzaju zdarzeń. Porównując do roku 2024 odnotowano wzrost ilości zdarzeń o 1,7%.

Porównanie ilości wyjazdów do zdarzeń na terenie działania Komendy Powiatowej PSP z latami poprzednimi przedstawia poniższa tabela:

Rok	Požary	Miejscowe zagrożenia	Falszywe alarmy	RAZEM
2015	541	325	33	903
2016	307	484	31	822
2017	397	546	28	971
2018	317	629	34	980
2019	430	522	17	969
2020	334	849	29	1212
2021	256	926	35	1217
2022	333	819	30	1182
2023	200	589	28	817
2024	223	572	53	848
2025	278	522	62	862

Wykres przedstawiający ilość i rodzaj interwencji w poszczególnych latach



Ilość wyjazdów do zdarzeń jednostek OSP w 2025 roku:

LP.	Nazwa	Na terenie własnego działania			Ogółem	
		Pożar	Miejscowe zagrożenie	Alarm fałszywy	Na terenie własnego działania	Pozostały teren
1.	OSP Brody	32	21	1	54	0
2.	OSP Starachowice oś. Michałów	40	10	3	53	0
3.	OSP Pawłów	20	26	1	47	0
4.	OSP Brzezcie	9	19	3	31	1
5.	OSP Ambrożów	9	22	0	31	0
6.	OSP Wielka Wieś	14	13	0	27	1
7.	OSP Ruda	19	7	0	26	0
8.	OSP Styków	21	2	1	24	0
9.	OSP Wąchock	15	7	2	24	0
10.	OSP Mirzec	9	12	0	21	0
11.	OSP Krynki	8	9	3	20	0
12.	OSP Kałków	8	11	0	19	1
13.	OSP Osiny	7	10	0	17	1
14.	OSP Parszów	8	5	1	14	1
15.	OSP Tarczek	0	10	0	10	1
16.	OSP Ostrożanka	2	8	0	10	0
17.	OSP Lubienia	6	4	0	10	0
18.	OSP Radkowice	3	6	1	10	0
19.	OSP Marcinków	6	2	1	9	1
20.	OSP Nieczulice	2	5	0	7	0
21.	OSP Tychów Stary	4	2	0	6	0
22.	OSP Gadka	5	0	0	5	0
23.	OSP Trębowiec	3	2	0	5	0
24.	OSP Tychów Nowy	2	1	0	3	0
25.	OSP Jagodne	0	0	0	0	0
26.	OSP Pokrzywnica	0	0	0	0	0

Tabela. Ilość interwencji jednostek OSP z terenu gminy Brody

Jednostka OSP	2020	2021	2022	2023	2024	2025
OSP Brody	69	34	32	33	41	54
OSP Krynki	63	67	60	30	32	20
OSP Lubienia	26	14	34	15	9	10
OSP Ruda	24	13	20	14	6	26
OSP Styków	36	8	22	13	5	24

Ilość zdarzeń w rozbiciu na grupy obiektów w powiecie starachowickim:

Tabela 1. Pożary

Pożary w grupach obiektów	2024	2025
Obiekty użyteczności publicznej	9	5
Obiekty mieszkalne	61	72
Obiekty produkcyjne	10	5
Obiekty magazynowe	0	1
Środki transportu	30	16
Lasy (państwowe i prywatne)	13	23
Uprawy, rolnictwo	41	68
Inne obiekty	59	88
RAZEM:	223	278

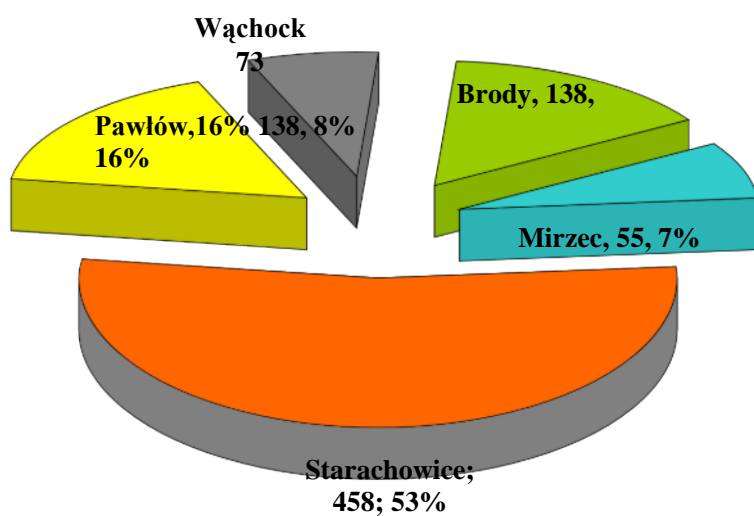
Tabela 2. Miejsce zagrożenia

Miejsce zagrożenia w grupach obiektów	2024	2025
Obiekty użyteczności publicznej	23	14
Obiekty mieszkalne	250	208
Obiekty produkcyjne	7	11
Obiekty magazynowe	2	1
Środki transportu	101	97
Lasy (państwowe i prywatne)	1	2
Uprawy, rolnictwo	6	4
Inne obiekty	182	185
RAZEM:	572	522

- Liczba zdarzeń za dany okres w porównaniu do ubiegłego roku w rozbiciu na jednostkę podziału administracyjnego

L.p.	Powiat/Gmina	Ogółem zdarzeń		Pożary		Miejsce zagrożenia		Alarmy fałszywe	
		2024	2025	2024	2025	2024	2025	2024	2025
1	Brody	112	138	26	72	83	57	3	9
	Mirzec	70	55	29	20	37	35	4	0
2	Pawłów	163	138	45	38	111	94	7	6
3	Wąchock	65	73	24	28	40	41	1	4
4	m.	438	458	99	120	301	295	38	43
5	Starachowice								
6	OGÓLEM	848	862	223	278	572	522	53	62
	Różnica w stosunku do roku ubiegłego [%]	-	1,7 %	-	24,6 6	-	-8,74	-	16,9

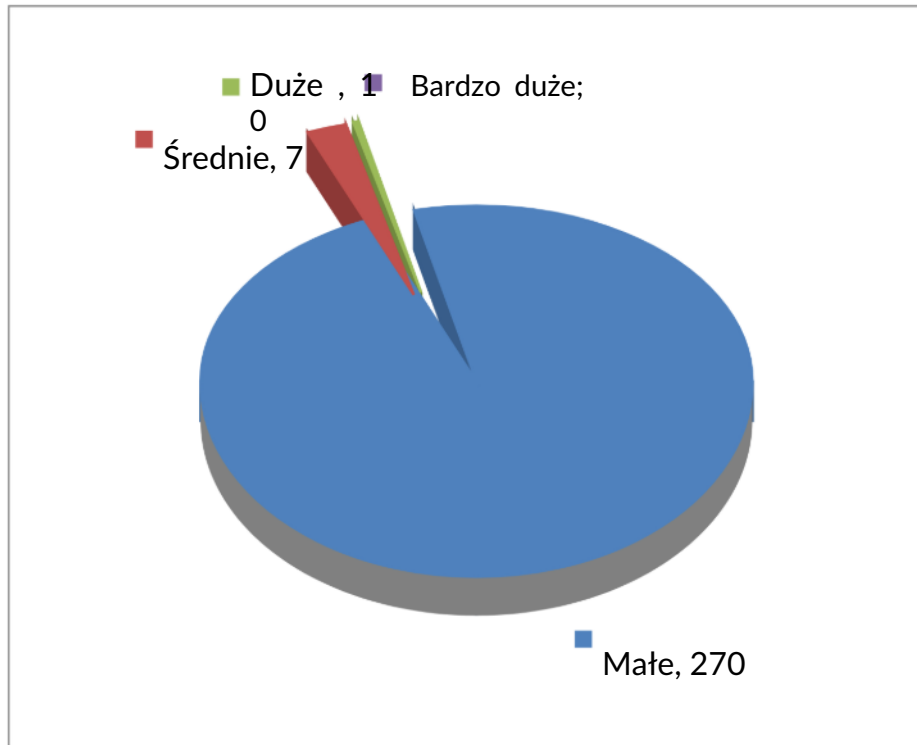
Procentowa ilość zdarzeń w rozbiciu na gminy



Požary

W 2025 roku zanotowano 278 pożary z czego:

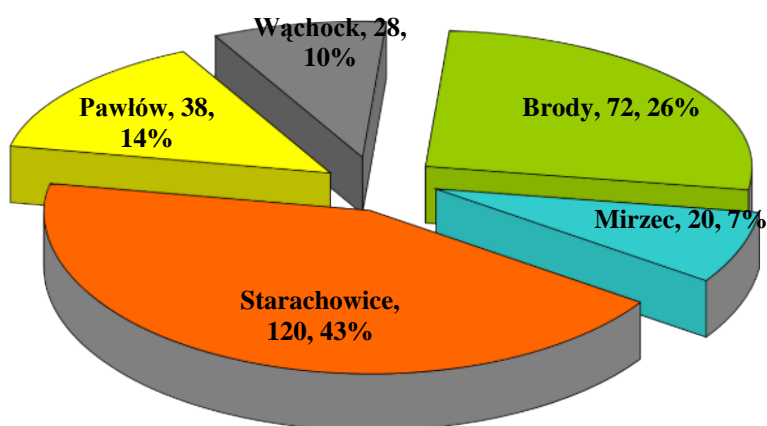
- pożary małe - 270
- pożary średnie - 7
- pożary duże - 1
- pożary bardzo duże - 0



Sytuacja pożarowa w poszczególnych gminach:

Powiat / gmina	Pożary				
	OGÓŁEM	małe	średnie	duże	bardzo duże
Brody	72	70	1	0	0
Mirzec	20	20	0	0	0
Pawłów	38	36	2	0	0
Miasto Starachowice	120	116	3	1	0
Wąchock	28	28	2	0	0
RAZEM:	278	270	7	1	0

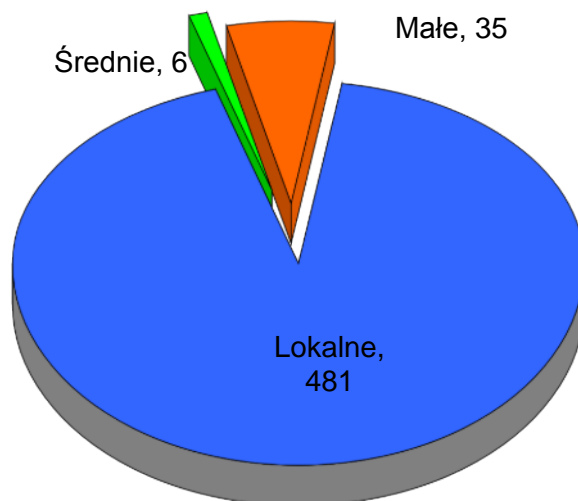
Ilość pożarów w rozbiciu na gminy:



Miejscowe zagrożenia

Na ogólną liczbę 522 miejscowych zagrożeń odnotowano:

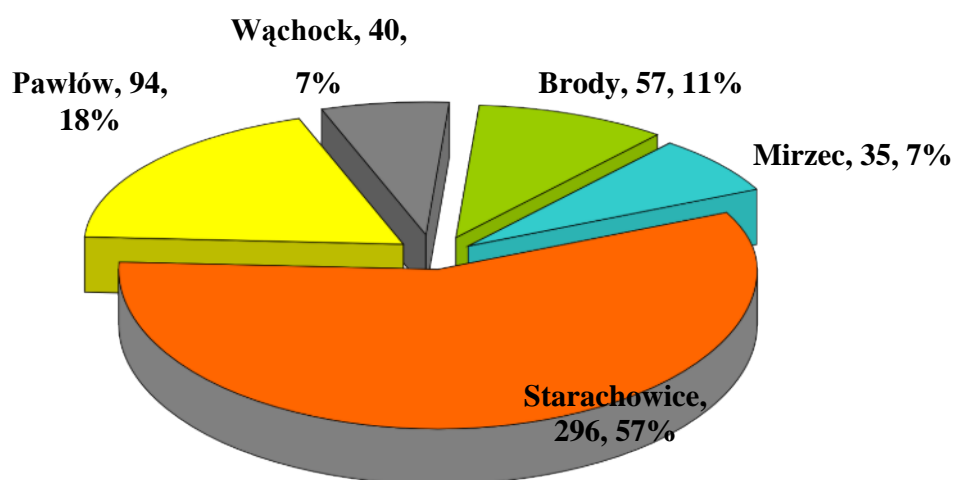
- MZ małe – 35,
- MZ lokalne – 481,
- MZ średnie - 6.



Wyjazdy do miejscowych zagrożeń na terenie poszczególnych gmin

	Miejscowe Zagrozenia			OGÓŁEM
	małe	lokalne	średnie	
Brody	2	55	0	57
Mirzec	4	31	0	35
Pawłów	3	87	4	94
m. Starachowice	24	270	2	296
Wąchock	2	38	0	40
RAZEM:	35	481	6	522

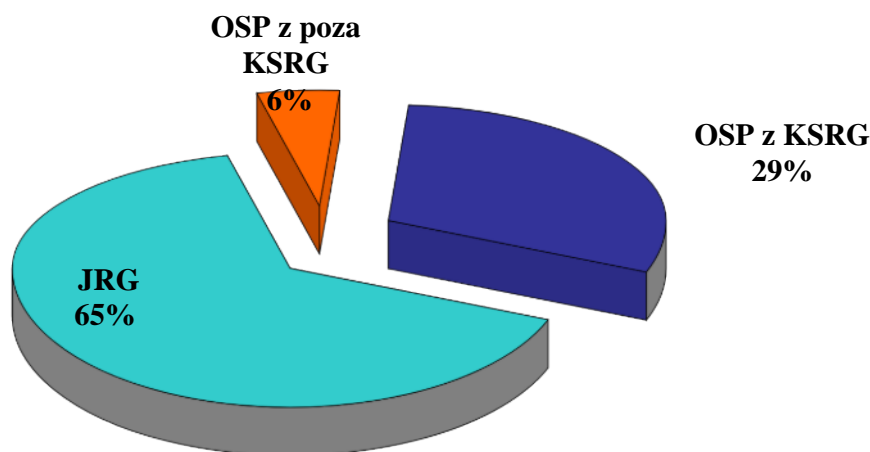
Ilość miejscowych zagrożeń w poszczególnych gminach:



Udział w zdarzeniach jednostek ochrony przeciwpożarowej i osób podczas zdarzeń w powiecie starachowickim w 2025 roku przedstawia poniższa tabela:

	Ogółem	JRG	OSP w KSRG	OSP poza KSRG
Liczba pojazdów	1532	1055	370	107
Liczba strażaków uczestnicząca w zdarzeniach	6808	4282	1963	379

Procentowy udział załóg w akcjach ratowniczo-gaśniczych jednostek z terenu powiatu



Jak z powyższego widać działania jednostki ratowniczo - gaśniczej wspierane są w dużej mierze przez jednostki OSP. Jednostki te są mocnym i potrzebnym ogniwem ochrony przeciwpożarowej na terenie naszego powiatu.

3. Ćwiczenia Powiatowe pk. „Odlewnie” 2025

6 czerwca 2025 roku na terenie Zakładu Odlewnie Polskie S.A. zostały przeprowadzone ćwiczenia powiatowe pk. „Odlewnie 2025”. Organizatorem ćwiczeń był Komendant Powiatowy Państwowej Straży Pożarnej w Starachowicach.



W ćwiczeniach uczestniczyły siły i środki Państwowej Straży Pożarnej i Ochotnicze Straże Pożarne z terenu powiatu starachowickiego, a także Specjalistyczna Grupa Ratownictwa Chemiczno-Ekologicznego COO „Kielce 1”, Policja, Harcerska Grupa Ratownicza, Powiatowy Zespół Zarządzania Kryzysowego, Wody Polskie. Łącznie w ćwiczenia zaangażowano około 150 osób.

Założenie ćwiczeń obejmowało dwa epizody, które miały na celu sprawdzenie sposobu reakcji służb ratowniczych oraz innych podmiotów zaangażowanych w ćwiczenia. Zaplanowane epizody wymagały od SKKP PSP w Starachowicach, a także od KDR podjęcia decyzji dotyczących racjonalnego wykorzystania sił i środków będących w dyspozycji KP PSP w Starachowicach.

I epizod zakładał pożar na jednej z hal magazynowych w Zakładzie „Odlewnie Polskie”. Zagrożona była sąsiednia hala, w której znajdowały się substancje chemiczne wykorzystywane w procesie produkcji.



II epizod zakładał przekroczenie stanu alarmowego wody w głównych rzekach powiatu starachowickiego, w wyniku trwających od kilku dni intensywnych opadów deszczu.



Podczas trwania poszczególnych epizodów zawiązał się sztab złożony z przedstawicieli: Komendy Powiatowej Państwowej Straży Pożarnej w Starachowicach, Komendy Powiatowej Policji w Starachowicach, Odlewni Polskiej, zarządzenia kryzysowego powiatu starachowickiego, Wód Polskich.

Po zakończeniu manewrów odbyła się zbiórka uczestników ćwiczeń. Podczas zbiórki głos zabrali Zastępca Świętokrzyskiego Komendanta Wojewódzkiego PSP w Kielcach,

st. bryg. Marcin Machowski, który podczas podsumowania wysoko ocenił wyszkolenie i współdziałanie uczestników ćwiczeń, Starosta Starachowicki Pan Piotr Babicki podziękował wszystkim uczestnikom za zaangażowanie w ćwiczeniach.



3.1 Ćwiczenia dla jednostek OSP na terenach leśnych w zakresie przetłaczania i przepompowywania wody na duże odległości.



Straż Pożarna w swoich działaniach gaśniczych opiera się przede wszystkim na wodzie jako podstawowym środku do zwalczania pożarów. Zdarza się jednak, że akcje ratownicze prowadzone są w rejonach, gdzie brakuje wydajnej sieci hydrantowej, zbiorników pożarowych czy naturalnych cieków wodnych. W takich sytuacjach kluczowa staje się umiejętność dostarczenia odpowiedniej ilości wody na miejsce zdarzenia, zwłaszcza, że zapotrzebowanie podczas większych pożarów potrafi być wyjątkowo duże. Sprawnie przeprowadzona akcja znacząco ogranicza straty, przyspiesza ugaszenie ognia i nierzadko minimalizuje szkody materialne. Ogromne znaczenie ma również biegłość strażaków w budowaniu magistrali wodnych, obsłudze autopomp czy prowadzeniu korespondencji radiowej.

Właśnie te umiejętności – wraz ze sprawdzeniem wybranych punktów czerpania wody oraz doskonaleniem współpracy między jednostkami – były doskonalone podczas ćwiczeń przeprowadzonych w dniach 18–20 listopada 2025 roku. Przez trzy dni na terenach gmin Mirzec, Brody i Wąchock ćwiczyły zastępy Jednostki Ratowniczo-Gaśniczej w Starachowicach oraz jednostki OSP z każdej z gmin. Każdego dnia w działaniach uczestniczyło średnio 12 zastępów straży pożarnej. Regularne szkolenia z zakresu dostarczania wody stanowią fundament profesjonalnego przygotowania strażaków – zapobiegają awariom sprzętu, pozwalają wcześniej wykryć ewentualne nieprawidłowości techniczne i sprawiają, że realne działania gaśnicze przebiegają szybciej, sprawniej i bezpieczniej.

4. Doskonalenie zawodowe

Jednostka ratowniczo-gaśnicza ze Starachowic przeprowadziła w 2025 roku 28 ćwiczeń zorganizowanych na obiektach przemysłowych oraz użyteczności publicznej.



Przy pomocy ratowników Specjalistycznej Grupy Ratownictwa Wodno-Nurkowego funkcjonującej na bazie Jednostki Ratowniczo-Gaśniczej w Starachowicach zorganizowano dla ratowników z terenu województwa świętokrzyskiego szkolenie z ratownictwa wodnego.



Świadczenia ratownicze dla strażaków OSP

W lutym 2022 r. Zakład Emerytalno-Rentowy Ministerstwa Spraw Wewnętrznych i Administracji rozpoczął wypłaty świadczeń ratowniczych przyznawanych strażakom ratownikom ochotniczych straży pożarnych.

Na podstawie **art. 16 ustawy z dnia 17 grudnia 2021 r. o ochotniczych strażach pożarnych** strażakowi ratownikowi OSP przysługuje świadczenie ratownicze (corocznie waloryzowane) z tytułu wysługi lat w OSP.

Prawo do tego świadczenia przysługuje strażakowi ratownikowi OSP, który czynnie uczestniczył jako członek OSP w działaniach ratowniczych lub akcjach ratowniczych (wymagany bezpośredni udział co najmniej raz w roku) - przez co najmniej przez 25 lat (w przypadku mężczyzn) oraz 20 lat (w przypadku kobiet). Przy naliczaniu okresu

czynnego uczestnictwa w działaniach ratowniczych nie jest wymagane zachowanie ciągłości wysługi lat w OSP.

Świadczenie ratownicze przyznaje się na wniosek zainteresowanego złożony do komendanta powiatowego (miejskiego) PSP – tj. organu przyznającego, właściwego dla siedziby jednostki OSP, do której należy strażak ratownik OSP. Prawo do tego świadczenia przysługuje po osiągnięciu przez mężczyznę 65 roku życia, a przez kobietę 60 roku życia.

Świadczenie wypłaca Zakład Emerytalno-Rentowy MSWiA:

- wypłata następuje miesięcznie, do 15. dnia każdego miesiąca kalendarzowego, począwszy od miesiąca, w którym przyznano świadczenie ratownicze (art. 18 ust. 2 ustawy);

- zgodnie z art. 51. ust 1. ustawy, osobie, która złoży wniosek o przyznanie świadczenia ratowniczego w terminie 9 miesięcy od dnia wejścia w życie ustawy, przyznaje się prawo do świadczenia ratowniczego od miesiąca wejścia w życie ustawy, o ile w miesiącu tym spełniała wszystkie niezbędne warunki do nabycia prawa do świadczenia ratowniczego.

Wzór wniosku o przyznanie świadczenia określa rozporządzenie ministra spraw wewnętrznych z dnia 2 lutego 2022 r. (Dz.U. 2022R poz. 316) wydane na podstawie art. 17 ust.11 ustawy z dnia 17 grudnia 2021 r. o ochotniczych strażach pożarnych.

Ćwiczenia Powiatowej Kompani Odwodowej OSP na terenach leśnych



W dniu 28 sierpnia 2024 roku, w leśnictwie Węglów, należącym do Nadleśnictwa Skarżysko odbyły się ćwiczenia powiatowej kompani odwodowej jednostek OSP powiatu starachowickiego.

W założeniu do ćwiczeń przyjęto symulację pożaru poszycia kompleksu leśnego o zwartej powierzchni 1 ha. Celem ćwiczeń było doskonalenie prowadzenia działań gaśniczych na obszarach leśnych i organizacja zaopatrzenia wodnego, sprawdzenie systemów wykrycia pożaru i alarmowanie jednostek OSP, sprawdzenie systemów łączności, rozpoznanie terenów leśnych w tym sprawdzenie stanu dojazdów pożarowych i punktów czerpania wody. Założony zamiar taktyczny oraz wszystkie cele zostały zrealizowane. Przeprowadzone ćwiczenia pozwoliły na zdobycie doświadczenia, które przełoży się na bardziej efektywne prowadzenie działań ratowniczo-gaśniczych na obszarach leśnych, w przypadku realnego pożaru. W ćwiczeniach udział wzięły zastępy z JRG Starachowice, jednostek OSP z Mirca, Wąchocka, Wielkiej Wsi, Osin, Ostrożanki, Gadki, Krynek, Ambrożowa i Pawłowa oraz samochód z modułem gaśniczym służby leśnej z Nadleśnictwa Skarżysko.

Po zakończeniu manewrów odbyła się zbiórka uczestników ćwiczeń. Podczas zbiórki Komendant Powiatowy PSP w Starachowicach mł. bryg. Sławomir Zięba podziękował Nadleśniczemu Nadleśnictwa Skarżysko za udostępnienie terenu leśnego do ćwiczeń, a wszystkim uczestnikom za zaangażowanie i udział w ćwiczeniach.

5. Interwencje 2025

2025-01-13 Pożar budynku mieszkalnego jednorodzinnego w miejscowości Bór Kunowski gm. Brody.



W dniu 13 stycznia 2025r. przed godziną 10 rano w miejscowości Bór Kunowski doszło do pożaru budynku mieszkalnego. Do Stanowiska Kierowania w Starachowicach wpłynęło zgłoszenie o wydobywającym się dymie z komina i części dachu na budynku mieszkalnym w miejscowości Bór Kunowski gm. Brody. Po dojeździe na miejsce zdarzenia zastępów straży pożarnej ustalono, że pożarem objęte jest całe poddasze użytkowe wraz z konstrukcją dachu budynku.

Po krótkiej chwili właściciel posesji przybył na miejsce oraz poinformował kierującego działaniem ratowniczym, że w budynku nie ma innych osób. Działania zastępów straży pożarnej polegały na zabezpieczeniu miejsca zdarzenia, odłączeniu zasilania budynku w energię elektryczną oraz podaniu łącznie 4 prądów wody w natarciu na pożar przez ratowników zabezpieczonych w sprzęt ochrony układu oddechowego. Po ugaszeniu pożaru przystąpiono do prac rozbiórkowych podwieszanego sufitu w celu dotarcia do ukrytych ognisk pożaru. Następnie wyniesiono na zewnątrz i przelano wodą tłące się elementy konstrukcyjne oraz wyposażenia budynku.

W działaniach trwających ponad 3 godziny udział brały 3 zastępy z JRG Starachowice oraz OSP Krynki, Brody i Lubienia.

2025-04-10 Pożar budynku gospodarczego oraz dachu budynku mieszkalnego w miejscowości Ruda przy ul. Nad Zalewem gm. Brody.



10 kwietnia

około godziny 22:50 doszło do pożaru budynku gospodarczego oraz dachu budynku mieszkalnego w miejscowości Ruda przy ul. Nad Zalewem. W wyniku zdarzenia nikt nie odniósł żadnych obrażeń. Działania zastępów Państwowej Straży Pożarnej i Ochotniczych Straży Pożarnych polegały na zabezpieczeniu miejsca zdarzenia oraz podaniu dwóch prądów wody na palący się budynek gospodarczy i dwóch prądów wody na palący się dach budynku mieszkalnego. Po ugaszeniu pożaru przystąpiono do prac rozbiórkowych konstrukcji budynku gospodarczego oraz dachu budynku mieszkalnego. Na koniec pogorzelnisko skontrolowano przy użyciu kamery termowizyjnej, a budynek mieszkalny miernikiem wielogazowym na obecność tlenu węgla. W działaniach udział wzięły 3 zastępy z Jednostki Ratowniczo-Gaśniczej w Starachowicach oraz 3 zastępy Ochotniczych Straży Pożarnych z Gminy Brody.

IV. Działalność kwatermistrzowsko - techniczna.

W 2025 r. Komenda Powiatowa PSP w Starachowicach wzbogaciła się o:

- elektryczny wentylator oddymiający BATFAN,
- agregat prądotwórczy HONDA ,
- kpl tablic do zarządzania powietrzem,
- 2 szt. podstaw do prądownicy,
- płachtę do gaszenia aut elektrycznych,
- latarki kątowe,
- 6 szt. prądownic Rosenbauer

- AED zewnętrzny,
- pompę zanurzeniową do wody brudnej o dużej wydajności Posejdon
- Rozbudowano system monitoringu i system alarmowania strażaków.
- Wymieniono zużyty sprzęt informatyczny, oraz doposażono łączność radiową w radiostacji motorola DM 4601e z modułem zdalnego sterowania.
- W ramach środków OCiOL kupiono mobilny zbiornik na paliwo z dystrybutorem o pojemności 900 l.

W ramach programu Fenix 2024-2028 Komenda Powiatowa PSP w Starachowicach została doposażona w BUS MAN 9 osobowy

Ponadto w związku z rozwojem systemu OCiOL Komenda Powiatowa PSP w Starachowicach wzbogaciła się o pojazd SLOp Ford Ranger 291.510,00 zł Komenda Powiatowa PSP w Starachowicach kupiła samochód SLKw Iveco EUROCARGO 419.430,00 zł

W roku 2025 Komendant Główny PSP przyznał dotację na wydatki bieżące dla 14 jednostek OSP z terenu powiatu starachowickiego działających w ramach KSRG, w wysokości : **89.320,00 zł.**, z czego dla jednostek OSP z terenu Gminy Brody:

Lp.	Jednostka OSP	Cała kwota dofinansowania
1	Brody	6.380,00
2	Lubienia	6.380,00
3	Krynki	6.380,00

W roku 2025 r. Minister Spraw Wewnętrznych i Administracji przyznał dotację na wydatki bieżące dla 9 jednostek OSP z terenu powiatu starachowickiego działających poza systemem KSRG w wysokości **9.658,00 zł**

Lp.	Jednostka OSP	Cała kwota dofinansowania
-----	---------------	---------------------------

1	Styków	965,00
2	Ruda	965,00